



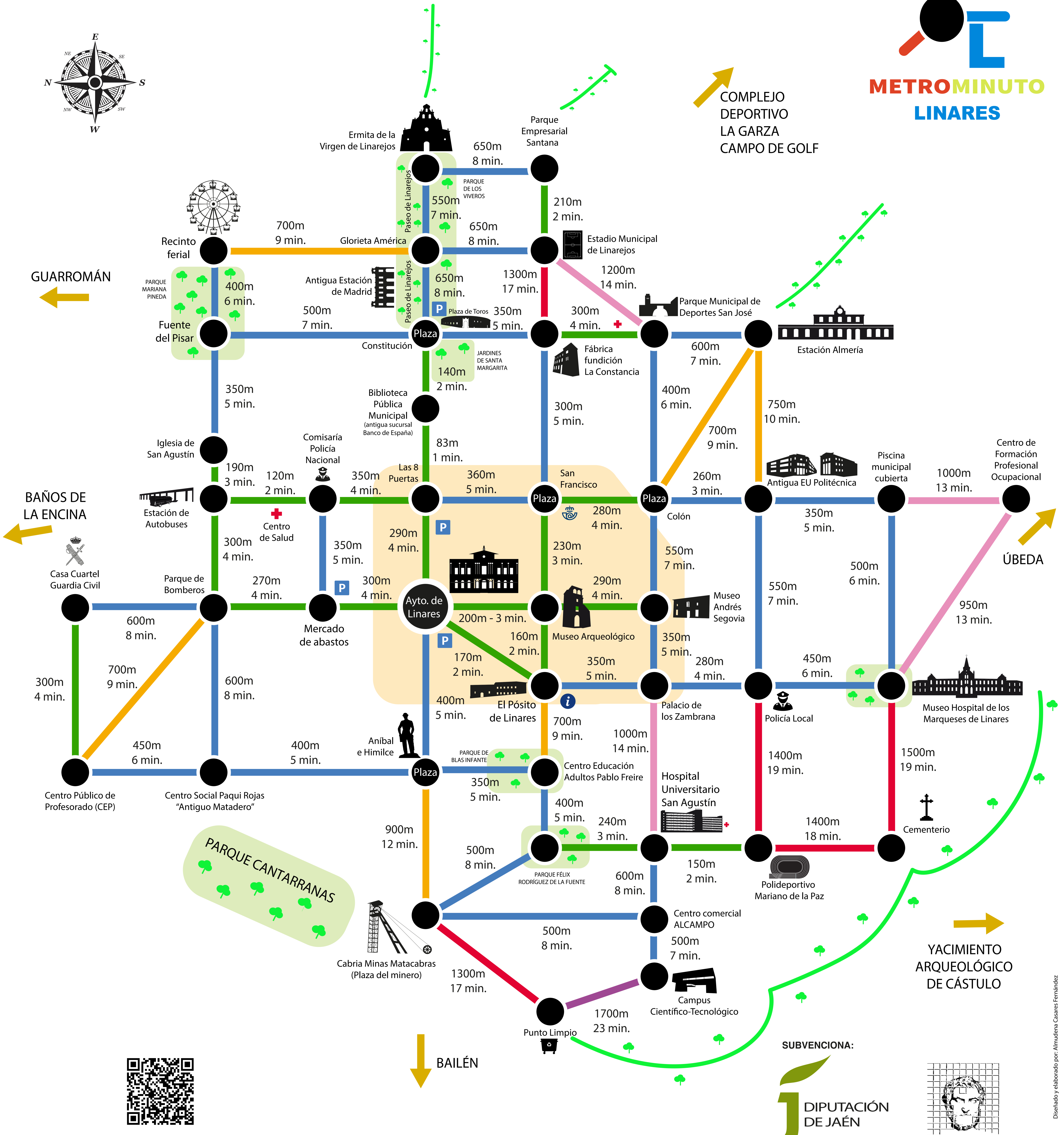

# Linares camina



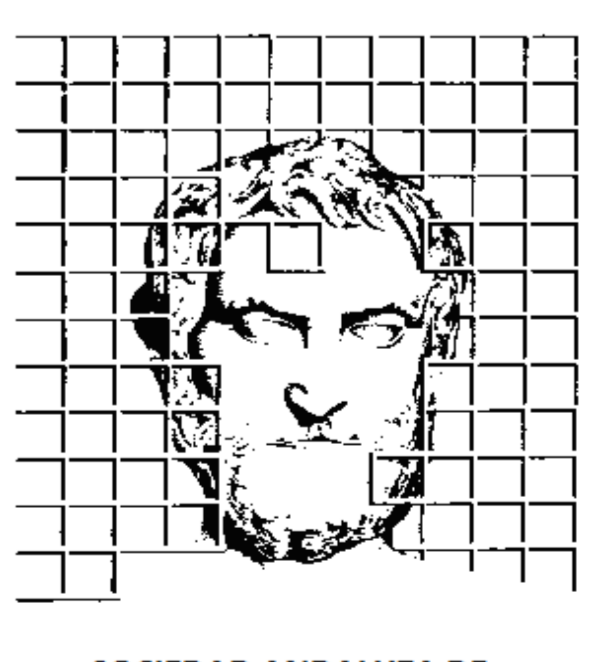
## MetroMinuto



METROMINUTO LINARES



SUBVENCIONA:  
DIPUTACIÓN DE JAÉN



**TIEMPOS**  
Los tiempos aproximados han sido calculados gracias a un planificador de rutas a pie, que recoge tiempos medios reales de usuarios/as. En el caso de recorridos con pendiente, se muestra el caso más desfavorable, es decir, el sentido con pendiente ascendente.

**DISTANCIAS**  
Las distancias reales entre los puntos vienen dadas en metros a partir del camino más óptimo sobre el callejero municipal. Las líneas no son proporcionales.

- COLORES**
- Tramos entre 0 y 4 minutos.
  - Tramos entre 5 y 8 minutos.
  - Tramos entre 9 y 12 minutos.
  - Tramos entre 13 y 16 minutos.
  - Tramos entre 17 y 20 minutos.
  - Tramos mayores de 20 minutos.

- SIMBOLOGÍA**
- Zonas verdes
  - Parking
  - Ruta saludable
  - Hospital Centro de Salud
  - Policía
  - Información
  - Guardia Civil
  - Estación Autobús
  - Zona Centro
- PÉRDIDA DE CALORÍAS CAMINANDO**  
A paso moderado (5 km/h) = 0,029 x (peso x 2,2) x tiempo empleado.  
A paso intenso (7 km/h) = 0,048 x (peso x 2,2) x tiempo empleado.